

En fångstgrop i Ramundberget

Fornlämning L1946:6692, Tännäs socken, Härjedalens kommun, Jämtlands län

Kristina Jonsson



RAPPORT – JAMTLI 2022:6
ISSN 1654-2045

Utgivning och distribution:

Jamtli

Box 709

831 28 Östersund

Tel. 063 - 15 01 00

© Jamtli 2022

Redigering och layout av framsida: Lena Ljungkvist

Omslagsbild: Den aktuella fångstgropen. Foto: Kristina Jonsson.

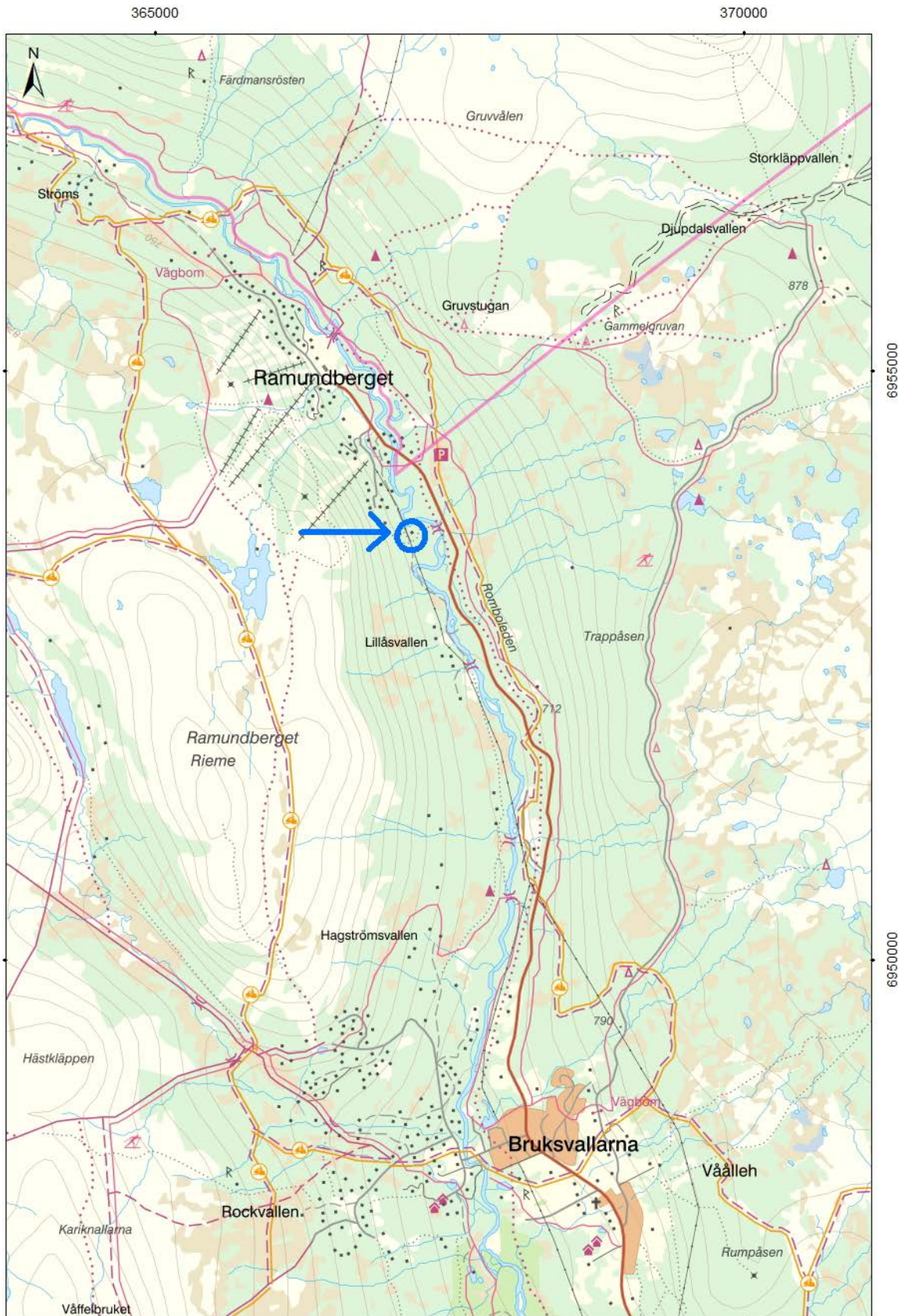
Jamtli medger spridning av dokumentationsmaterialet med Creative Commons-licensen CC BY, undantaget Lantmäteriets kartor samt annat upphovsrättsskyddat material.

Länsstyrelsens diarienummer: 431-570-2022

ISSN 1654-2045

Innehållsförteckning

Sammanfattning.....	1
Bakgrund	1
Undersökningens bakgrund och syfte	1
Fornlämnings- och områdesbeskrivning	1
Metod, genomförande och resultat	1
Administrativa uppgifter.....	3



Figur 1. Översikt över arbetsrådets läge, markerat med en blå ring och en pil. Underlagskarta från Lantmäteriet (Topografiska webbkartan). Skala 1:50 000.

Sammanfattning

Stiftelsen Jamtli har utfört en arkeologisk förundersökning i form av besiktning inom fornlämning L1946:6692 i Tännäs socken, Härjedalens kommun. Fornlämningen utgörs av ett fångstgropssystem, där en av groparna ligger på en tomt där bostadshuset ska byggas ut. Vid fältbesök konstaterades att fångstgropen inte kommer att beröras av arbetsföretaget, varvid inga ytterligare åtgärder bedöms nödvändiga.

Bakgrund

Undersökningens bakgrund och syfte

Med anledning av att Bengt Bodin planerar att bygga ut ett fritidshus beläget inom avgränsningen för fornlämning L1946:6692 (fångstgropssystem) i Tännäs socken, Härjedalens kommun, har Stiftelsen Jamtli utfört en arkeologisk besiktning rubricerad förundersökning.

Syftet med den arkeologiska undersökningen var i första hand att begränsa ett eventuellt ingrepp i fornlämningen, då en av de i systemet ingående groparna ligger i nära anslutning till den planerade byggnationen. Om så bedömdes nödvändigt skulle en schaktningsövervakning utföras under arbetsföretaget, och om risken för att fornlämningen skulle kunna ta skada bedömdes stor skulle fångstgropen undersökas genom arkeologisk utgrävning. Besiktningen utfördes i juni månad 2022 av arkeolog Kristina Jonsson som även har sammanställt denna rapport.

Fornlämnings- och områdesbeskrivning

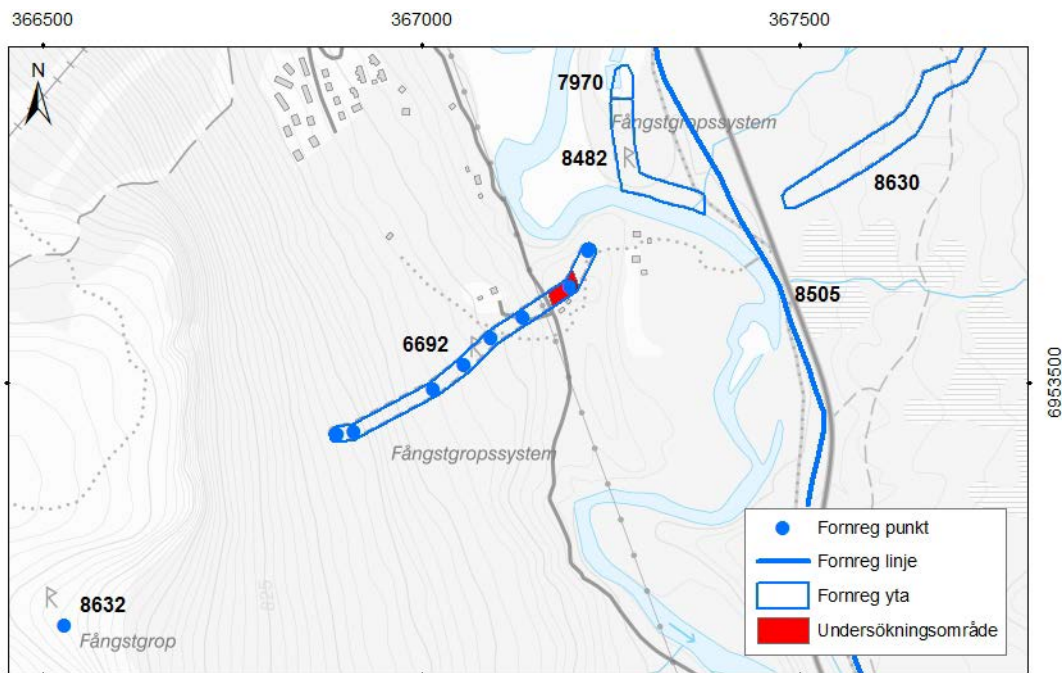
Undersökningsområdet ligger på Ramundberget i fjällets sluttning mot nordost (figurer 1 och 2). Den berörda fritidshustomten ligger mitt i fångstgropssystemet L1946:6692 som löper i riktning NO–SV i fjällsluttningen. Nordost om systemet finns ytterligare två fångstgropssystem, L1946:7970/8482 och L1946:8630. Mot sydväst ligger en ensamliggande fångstgrop, L1946:8632. I övrigt finns i området en äldre färdväg, L1946:8505, som löper i anslutning till Ljusnan.

Huset som ska byggas ut ligger i ett fritidshusområde benämnt Bastukroken. På tomten, direkt öster om huset, är en av groparna i fångstgropssystemet belägen (figur 3).

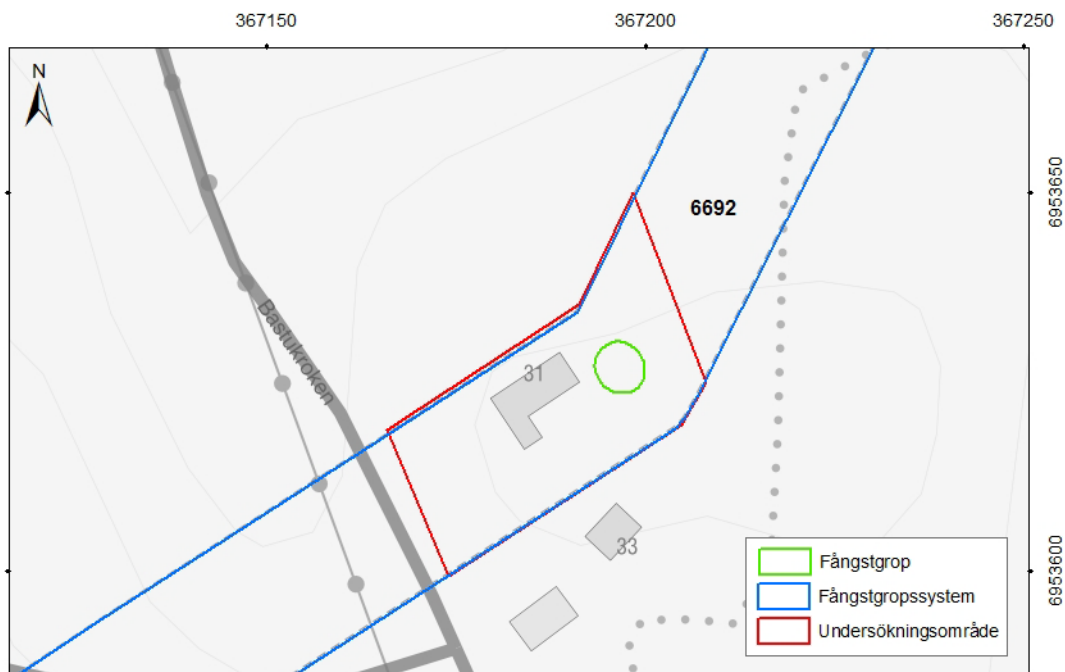
Metod, genomförande och resultat

Undersökningen i steg 1 skulle avgränsa utbredningen på den fångstgrop, inklusive omkringliggande vallar, som ligger i direkt anslutning till den befintliga byggnaden. Detta genom besiktning i fält och eventuell grävning av provschakt med spade. Vid fältbesöket kunde det konstateras att fångstgropen är 4×3 meter stor (NV–SO), cirka 1 meter djup och omgärdad av en tydligt avgränsad 2 meter bred vall (figur 4). Någon grävning i avgränsande syfte bedömdes inte nödvändig.

Fångstgropen, inklusive vällen, ligger 1,5 meter från den befintliga byggnadens östra vägg. Den nya utbyggnaden ska följa samma vägglinje. Markägaren kommer att inhägna gropen inklusive vällen, och ge tydliga riktlinjer till de som ska utföra arbetena att gropen och vällen inte får beröras av dem. Om dessa instruktioner respekteras kommer gropen inte att skadas av den nya tillbyggnaden på huset, och bedömningen efter fältbesiktningen är därmed att inga ytterligare åtgärder är nödvändiga.



Figur 2. Översikt över undersökningsområdet med lämningar i Fornreg samt undersökningsområdet markerade. I lämningens nummer anges endast de sista siffrorna på planen. Underlagskarta från Lantmäteriet (Topografiska webbkartan). Skala 1:5 000.



Figur 3. Plan över fångstgropens läge i förhållande till planerad byggnation. Underlagskarta från Lantmäteriet (Topografiska webbkartan). Skala 1:1 000.



Figur 4. Fångstgropen fotograferad mot V. Foto: Kristina Jonsson.

Administrativa uppgifter

Länsstyrelsens diarienummer:	431-570-2022
Jamtli's diarienummer:	7-2022-F5CC
Undersökningstid:	2 juni 2022
Personal:	Kristina Jonsson
Undersökt yta:	-
Läge och koordinater:	X 6953627, Y 367196
Koordinatsystem:	Sweref 99TM
Höjdsystem:	-
Dokumentationsmaterial:	-
Fynd:	-

RAPPORTSERIE – JAMTLI, 2022

ISSN 1654-2045

- 2022:1 Flygfotografering vid Juvuln, Tibrandshögen och Odensala – en metodstudie för användning av drönare i kulturmiljövård och arkeologi
Karl-Johan Olofsson
- 2022:2 Ströms kyrka. Utvändig restaurering, 2021
Henrik Ylikoski
- 2022:3 Ströms kyrka. Ombyggnad under läktaren, 2021
Henrik Ylikoski
- 2022:4 Ovikens gamla kyrka. Utvändig restaurering, 2021
Henrik Ylikoski
- 2022:5 Stensättningen vid Rogenstugan. Arkeologisk undersökning av Tännäs 620:1 (L1946:9073)
Anna Engman
- 2022:6 En fångstgrop i Ramundberget
Kristina Jonsson
- 2022:7 Slagg vid Slagsån
Kristina Jonsson